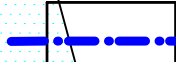
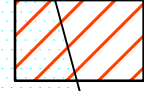
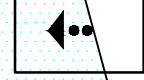



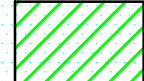


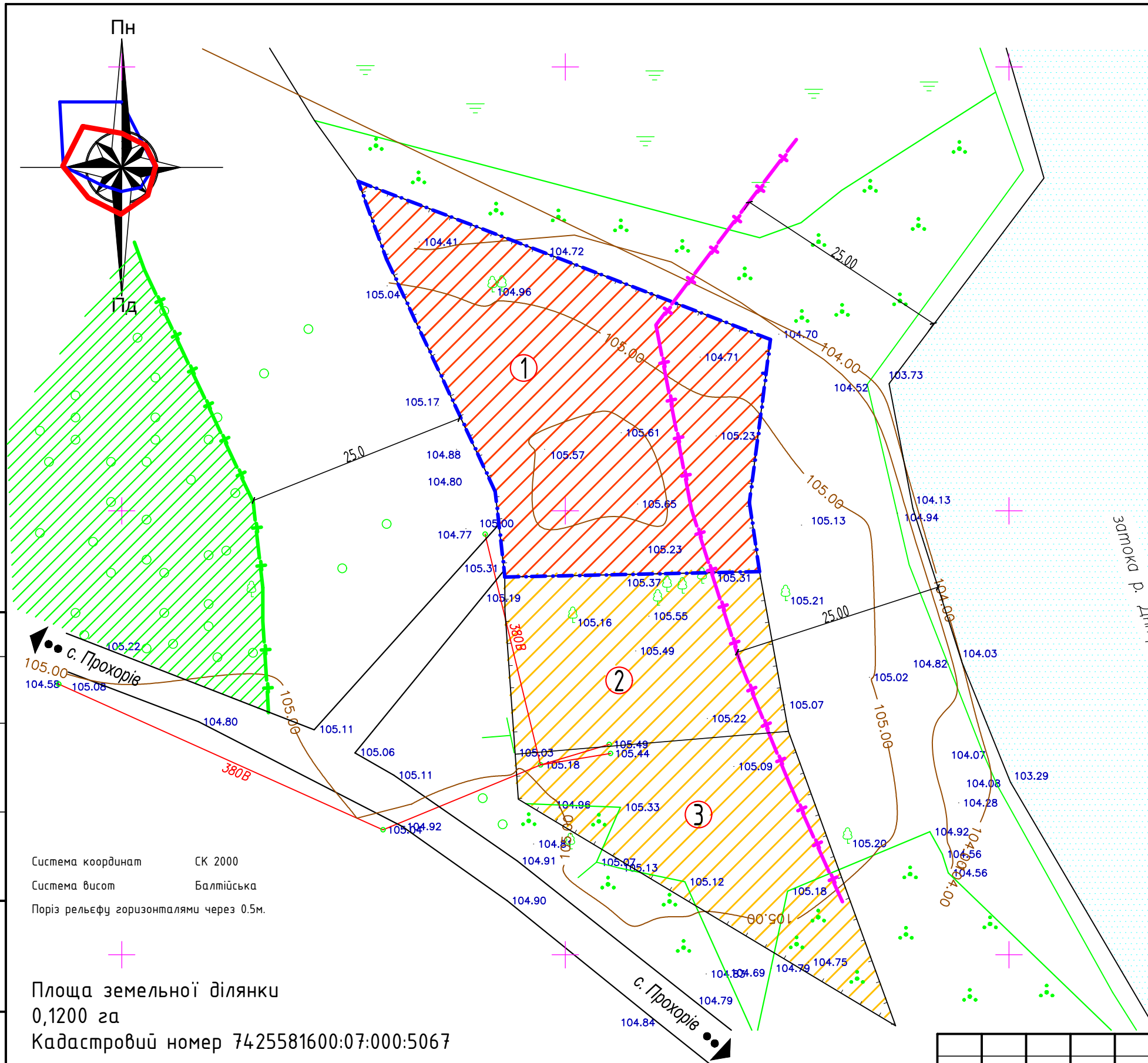
План існуючого використання території,  
сумщений з опорним планом.  
Схема існуючих планувальних обмежень.  
М 1:500

Експлікація земельних ділянок

Номер на плані	Призначення території	Примітки
1	територія, на яку розробляється детальний план	
2	територія призначена для індивідуального садівництва (приватна власність)	
3	територія призначена для індивідуального садівництва (приватна власність)	

УМОВНІ ПОЗНАЧЕННЯ:

-  Межа ділянки, на яку розробляється детальний план
-  Територія, опрацьована детальним планом
-  Напрямок руху транспорту
-  Землі призначені для садівництва
-  Межа прибережно захисної смуги 25м
-  Санітарно-захисна зона від межі листяного лісу 25м
-  Територія для ведення лісового господарства



Система координат СК 2000  
Система висот Балтійська  
Порізі рельєфу горизонталями через 0.5м.

Площа земельної ділянки  
0,1200 га  
Кадастровий номер 7425581600:07:000:5067

Розпорядження Чернігівської Районної державної адміністрації Чернігівської області №228 від 14.08.2019р. "Про розроблення детального плану території земельної ділянки в адміністративних межах Михайло Коцюбинської селищної ради Чернігівського району Чернігівської області."

001-02-045-19 ДТП					
Детальний план території орієнтовною площею 0,1200 га, розташованої за межами населеного пункту, в адміністративних межах Михайло Коцюбинської селищної ради Чернігівського району Чернігівської області, для будівництва садового будинку.					
Изм.	Кол. уч.	Лист	№ док.	Підп.	Дата
ГІП					
ГАП.	Козырь А.И.				
Исполн.	Козырь П.А.				
Проверил.	Козырь А.И.				
Н.контроль					
План існуючого використання території, сумщений з опорним планом. Схема існуючих планувальних обмежень М 1:500					Формат
					ФОРМ
					Лист
					Листов
					2
					6
					ФОП Козир О.І.

Согласовано

Взам. инв. №	
Подп. и дата	
Инв. № подл.	